

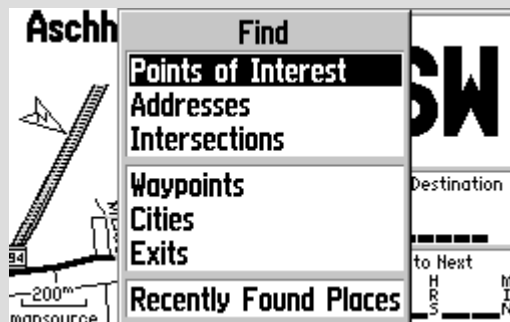
Navigationsbeispiel und Screenshots zur Darstellung der Möglichkeiten des GARMIN GPS V



Ausgangspunkt ist z.B. ein Hotel in einem Vorort im Münchner Osten



Ziel soll die Neue Münchener Messe in Riem sein. Als erstes wird die Taste [FIND] gedrückt. Messen und Ähnliches gehört zu den sog. Points of Interest. Hier also Taste [ENTER] gedrückt.



By Name auswählen und wieder [ENTER]



Messen zählt nun zu dem Punkt Attractions.



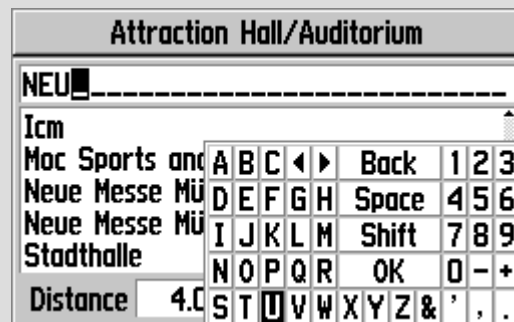
Dann Hall/Auditorium auswählen.



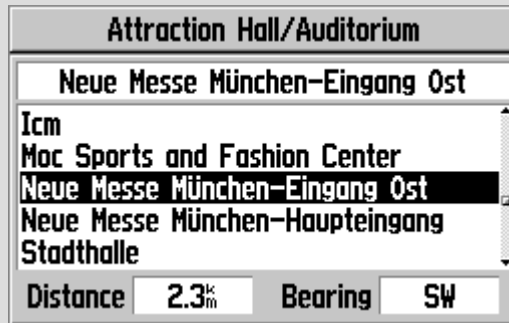
Nun kann der Name mit Hilfe der Bildschirmtastatur eingegeben werden.



Die Liste im Hintergrund wird laufend während der Eingabe aktualisiert und wenn der gewünschte Zielort zu sehen ist kann die Eingabe beendet werden. Taste [PAGE] drücken.



Nun befindet man sich in der Liste und kann mit der großen Taste zum gewünschten Ziel scrollen und diesen durch [ENTER] auswählen.



Man kann sich das Ziel nur auf der Karte ansehen oder in unserem Fall mit Bestätigung von "Goto" durch [ENTER] die Berechnung der Route starten.



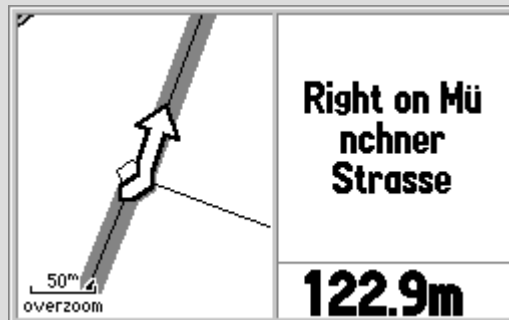
Hier noch auswählen, ob der schnellste oder kürzeste Weg gerechnet werden soll. Offroad wäre ohne Routenberechnung, was der gewohnten Zielpeilung entspricht.



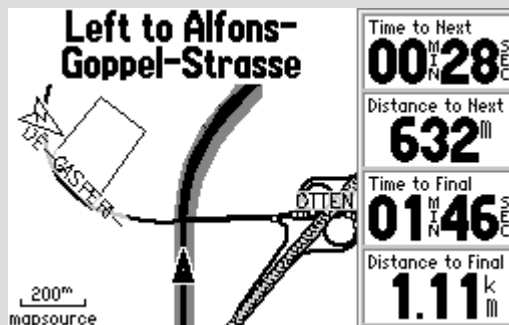
Nach erfolgter Routenberechnung wird der Zielkurs bzw. die Straßenführung zum Ziel dick und grau unterlegt und es kann losgehen.



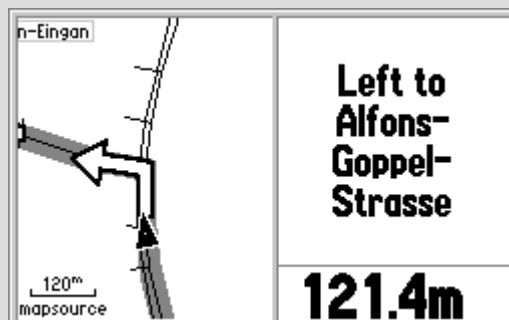
Es folgt ein kleiner Kreisverkehr, der gut zu erkennen ist.



An der Autobahn vorbei, die in diesem Fall nicht zum schnellsten Weg gehört. Rechtzeitig wird hier schon das nächste Abbiegen angezeigt.



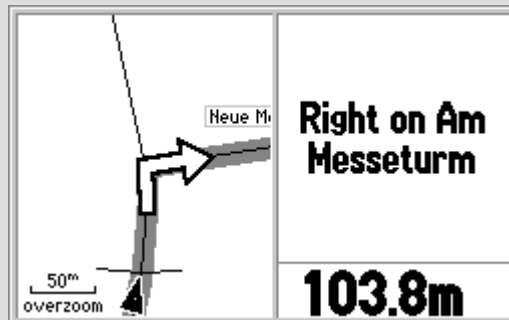
Ca. 350m und 100m vor der Abbiegung wird diese Seite angezeigt.



Ab 100m bis zum eigentlichen Abbiegevorgang bleibt diese Seite angezeigt.



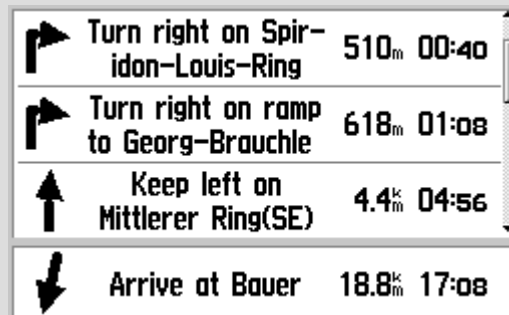
Nächste wieder rechts.



Das war's schon, Ziel erreicht.
(War nicht weit vom Hotel ;-)



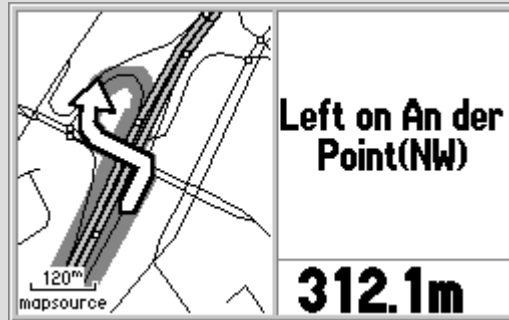
Mitten aus der Stadt der Weg zurück zum Hotel in einer anderen Ansichtsart.



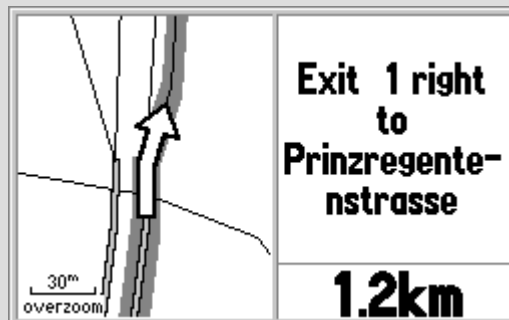
Da das nur ein kurzes Beispiel war sollen folgende Beispiele zeigen, welche Besonderheiten vom GPS V auch berücksichtigt werden.

Autobahnauffahrt (Links- Rechtskombination) gut in einem Pfeil dargestellt

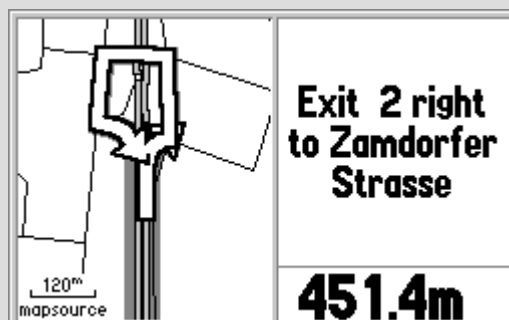




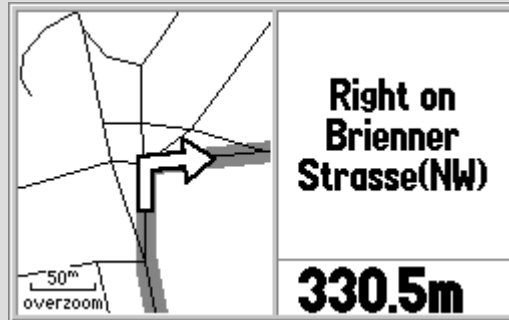
Wenn die Autobahn in zwei Fahrbahnen endet, wird gut angezeigt, dass man sich rechts oder links halten soll.



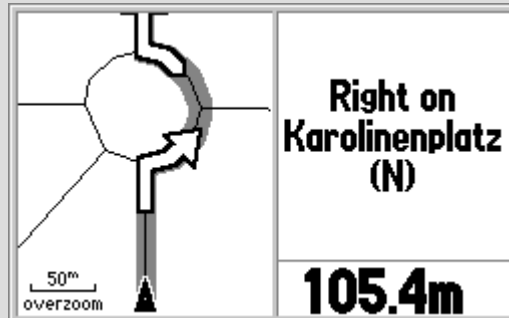
Hat man mal eine Autobahnausfahrt verpasst, wird die Route neu berechnet und bei nächster Gelegenheit das ab und wieder auffahren der Autobahn schön gezeigt.



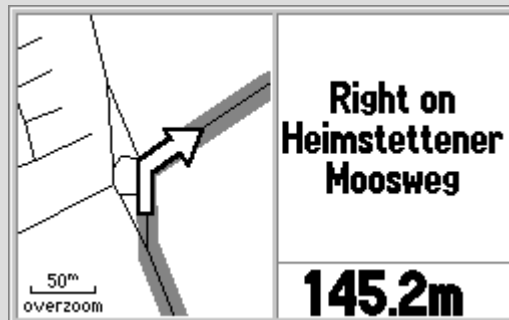
Rechts ist nicht immer gleich Rechts.



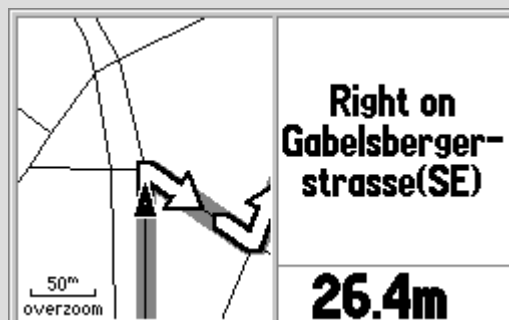
Grosser Kreisverkehr gut zu sehen - hier als im Kreisverkehr die zweite wieder rechts.



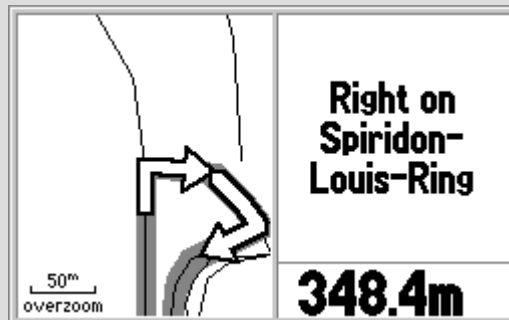
Der besondere Kreisverkehr - aber auch unmissverständlich.



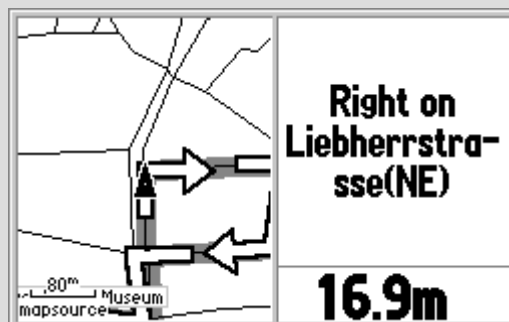
Abbiegen in kurzer Folge.



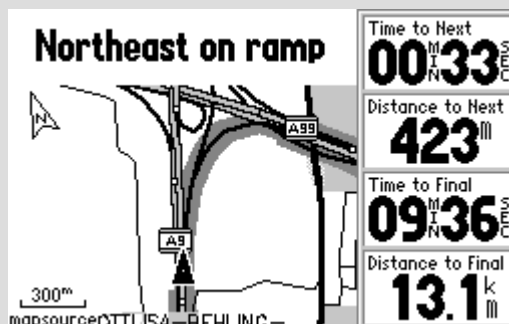
Die etwas andere Strassenführung.



Auch wenn Linksabbiegen nicht zulässig ist, wird korrekt geführt unter Berücksichtigung von Einbahnstrassen.

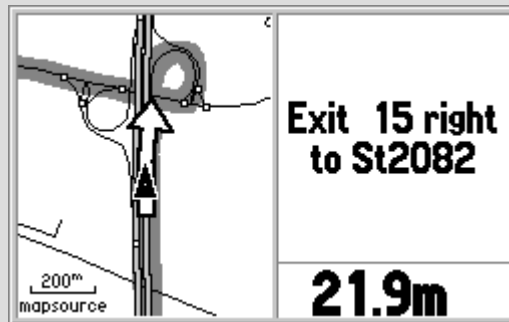


Autobahnwechsel.

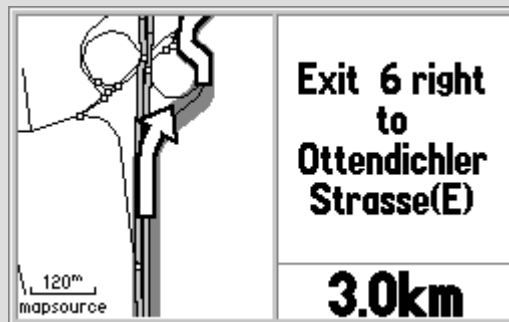


Bei Autobahnabfahrten wird zusätzlich auch die Nummer angezeigt

(Verwechslung ausgeschlossen).

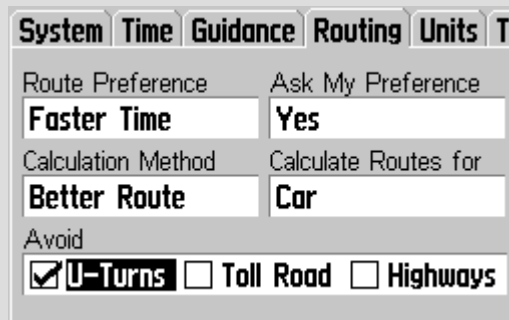


Die Vorankündigung einer Ausfahrt oder des Abbiegens erfolgt 2 bis 3 mal (abhängig von der gefahrenen Geschwindigkeit). D.h. auf Autobahnen wird die Abfahrt zwischen 5 km und 2 km und nochmals zwischen 500 m und 300 m angezeigt.

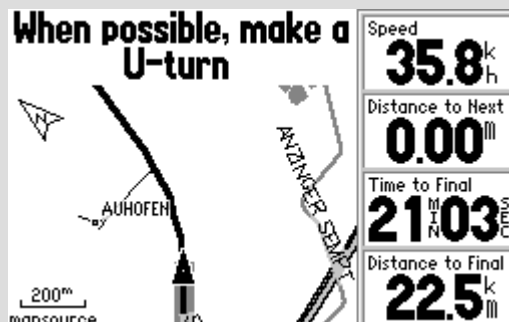


Einstellungsmöglichkeiten der Routingfunktion.

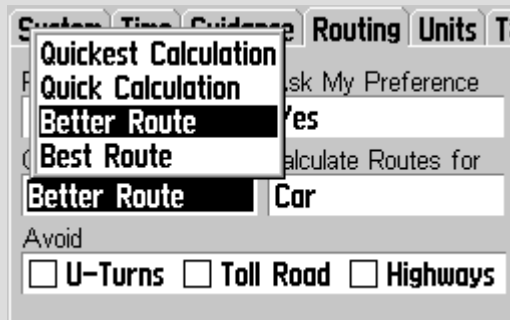
In der untersten Leiste, kann vorgegeben werden ob Wenden, Mautstrassen oder Autobahnen beim Berechnen der Route vermieden werden sollen.



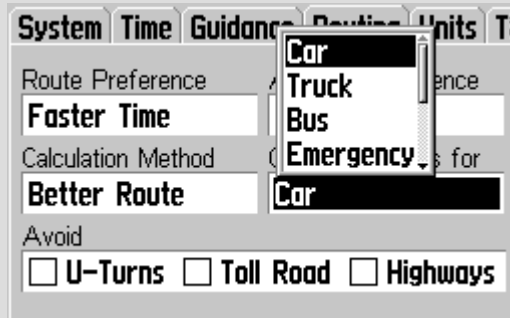
Wenn U-Turns erlaubt sind, sieht das Wenden und die Route z.B. so aus.



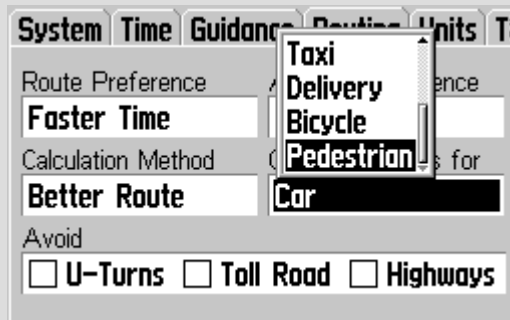
Welche Berechnungsmethode einer Route zu Grunde liegt kann hier gewählt werden.



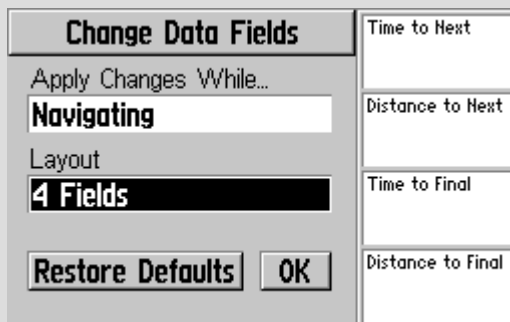
Dass für einen Radfahrer die Route anders berechnet werden soll, als für den Notarzt, macht Sinn.



Es stehen 8 Fahrzeugklassen (LKW bis Fußgänger) zur Verfügung.



Auf der Kartenseite kann zusätzlich das Layout eingestellt werden. Es können rechts keine, 2 oder 4 Datenfelder angezeigt werden. Der Inhalt, sprich welche Information diese Felder wiedergeben kann ebenfalls aus einer Vielzahl von Möglichkeiten gewählt werden.



Copyright © 2001 GPS GmbH, Gräfelfing - Irrtum, technische Änderung und Lieferbarkeit vorbehalten.

POLY-ELECTRONIC

Autorisierte GARMIN Vertretung · Spranglenstr. 30 · CH-8303 Bassersdorf/Schweiz

Tel. +41 - 1- 836 82 37 · Fax. +41 -1- 836 92 41 · info@poly-electronic.ch

www.garmin-shop.ch · www.gps-navigation.ch · www.poly-electronic.ch